


GEZ	KARTA ADRESOWA GMINNEJ EWIDENCJI ZABYTKÓW		3. Miejscowość
1. Nazwa KAPLICZKA Z FIGURĄ MATKI BOSKIEJ		2. Czas powstania 1945 ROK	LIPNO
8. Fotografia z opisem wskazującym orientację albo mapa z zaznaczonym stanowiskiem archeologicznym			4. Adres UL. 3 MAJA
			5. Przynależność administracyjna województwo kujawsko-pomorskie powiat lipnowski gmina Miasto Lipno
			6. Formy ochrony
7. Opracowanie karty (autor, data i podpis)			Mateusz Wrzeźniewski 21.11.2012

Widok od strony ulicy

GEZ	KARTA ADRESOWA GMINNEJ EWIDENCJI ZABYTKÓW		3. Miejscowość LIPNO
1. Nazwa DOM MIESZKALNY		2. Czas powstania KONIEC XIX WIEKU	4. Adres UL. 22 STYCZNIA 7
8. Fotografia z opisem wskazującym orientację albo mapa z zaznaczonym stanowiskiem archeologicznym 			5. Przynależność administracyjna województwo kujawsko-pomorskie powiat lipnowski gmina Miasto Lipno
Widok od strony ulicy			6. Formy ochrony 7. Opracowanie karty (autor, data i podpis) Mateusz Wrzeźniewski 21.11.2012

GEZ	KARTA ADRESOWA GMINNEJ EWIDENCJI ZABYTKÓW		3. Miejscowość LIPNO
1. Nazwa DOM MIESZKALNY		2. Czas powstania IV ćw. XIX WIEKU	4. Adres UL. 22 STYCZNIA 37
8. Fotografia z opisem wskazującym orientację albo mapa z zaznaczonym stanowiskiem archeologicznym 			5. Przynależność administracyjna województwo kujawsko-pomorskie powiat lipnowski gmina Miasto Lipno
Widok od strony ulicy			6. Formy ochrony 7. Opracowanie karty (autor, data i podpis) Mateusz Wrześniewski 21.11.2012

GEZ

KARTA ADRESOWA GMINNEJ EWIDENCJI ZABYTKÓW

3. Miejscowość

LIPNO

1. Nazwa

**KAPLICZKA Z FIGURĄ MATKI BOSKIEJ
SKĘPSKIEJ**

2. Czas powstania

1953 ROK

8. Fotografia z opisem wskazującym orientację albo mapa z zaznaczonym stanowiskiem archeologicznym



Widok od strony ulicy

4. Adres

UL. 22 STYCZNIA

5. Przynależność administracyjna

województwo kujawsko-pomorskie

powiat lipnowski


gmina Miasto Lipno

6. Formy ochrony

7. Opracowanie karty (autor, data i podpis)

Mateusz Wrzeźniewski

21.11.2012

GEZ	KARTA ADRESOWA GMINNEJ EWIDENCJI ZABYTKÓW		3. Miejscowość LIPNO
1. Nazwa CMENTARZ EWANGELICKI	2. Czas powstania I POŁ. XIX WIEKU	4. Adres UL. CMENTARNA	
8. Fotografia z opisem wskazującym orientację albo mapa z zaznaczonym stanowiskiem archeologicznym 			5. Przynależność administracyjna województwo kujawsko-pomorskie powiat lipnowski gmina Miasto Lipno
6. Formy ochrony Wpis do rejestru zabytków województwa kujawsko-pomorskiego pod nr A/714 z dnia 20.12.1995r.			7. Opracowanie karty (autor, data i podpis) Mateusz Wrzeźniewski 21.11.2012
Widok ogólny			

GEZ	KARTA ADRESOWA GMINNEJ EWIDENCJI ZABYTKÓW		3. Miejscowość
1. Nazwa CMENTARZ ŻOŁNIERZY RADZIECKICH		2. Czas powstania 1945 ROK	LIPNO
8. Fotografia z opisem wskazującym orientację albo mapa z zaznaczonym stanowiskiem archeologicznym			4. Adres UL. DOBRZYŃSKA 12
			5. Przynależność administracyjna województwo kujawsko-pomorskie powiat lipnowski gmina Miasto Lipno
Widok ogólny			6. Formy ochrony 7. Opracowanie karty (autor, data i podpis) Mateusz Wrzeźniewski 21.11.2012

GEZ		KARTA ADRESOWA GMINNEJ EWIDENCJI ZABYTKÓW		3. Miejscowość
1. Nazwa		2. Czas powstania		LIPNO
POMNIK NA CMENTARZU ŻOŁNIERZY RADZIECKICH		1945 ROK		
8. Fotografia z opisem wskazującym orientację albo mapa z zaznaczonym stanowiskiem archeologicznym				4. Adres
				5. Przynależność administracyjna
				województwo kujawsko-pomorskie
				powiat lipnowski
				gmina Miasto Lipno
				6. Formy ochrony
				7. Opracowanie karty (autor, data i podpis)
				Mateusz Wrzeźniewski
				21.11.2012

Widok ogólny

GEZ	KARTA ADRESOWA GMINNEJ EWIDENCJI ZABYTKÓW		3. Miejscowość LIPNO
1. Nazwa TEREN DAWNEGO CMENTARZA ŻYDOWSKIEGO		2. Czas powstania KONIEC XIX WIEKU	4. Adres UL. SIERAKOWSKIEGO 12-16
8. Fotografia z opisem wskazującym orientację albo mapa z zaznaczonym stanowiskiem archeologicznym 			5. Przynależność administracyjna województwo kujawsko-pomorskie powiat lipnowski gmina Miasto Lipno
7. Opracowanie karty (autor, data i podpis) Mateusz Wrześniewski 21.11.2012			6. Formy ochrony

Widok ogólny

GEZ		KARTA ADRESOWA GMINNEJ EWIDENCJI ZABYTKÓW		3. Miejscowość
1. Nazwa		2. Czas powstania		LIPNO
DOM MIESZKALNY		KONIEC XIX WIEKU		
8. Fotografia z opisem wskazującym orientację albo mapa z zaznaczonym stanowiskiem archeologicznym				4. Adres
				5. Przynależność administracyjna
				województwo kujawsko-pomorskie
				powiat lipnowski
				6. Formy ochrony
				7. Opracowanie karty (autor, data i podpis)
				Mateusz Wrzeźniewski
				21.11.2012

Widok od strony ulicy


GEZ		KARTA ADRESOWA GMINNEJ EWIDENCJI ZABYTKÓW		3. Miejscowość
1. Nazwa		2. Czas powstania		LIPNO
DOM MIESZKALNY		POCZ. XX WIEKU		
8. Fotografia z opisem wskazującym orientację albo mapa z zaznaczonym stanowiskiem archeologicznym				4. Adres
				5. Przynależność administracyjna
				województwo kujawsko-pomorskie
				powiat lipnowski
				6. Formy ochrony
				7. Opracowanie karty (autor, data i podpis)
				Mateusz Wrzeźniewski
				21.11.2012


Widok od strony ulicy

GEZ	KARTA ADRESOWA GMINNEJ EWIDENCJI ZABYTKÓW		3. Miejscowość
1. Nazwa DOM MIESZKALNY	2. Czas powstania 1900-1915 ROK		LIPNO
8. Fotografia z opisem wskazującym orientację albo mapa z zaznaczonym stanowiskiem archeologicznym			4. Adres UL. KILIŃSKIEGO 13
			5. Przynależność administracyjna województwo kujawsko-pomorskie powiat lipnowski gmina Miasto Lipno
			6. Formy ochrony
Widok od strony ulicy			7. Opracowanie karty (autor, data i podpis) Mateusz Wrzeźniewski 21.11.2012

GEZ	KARTA ADRESOWA GMINNEJ EWIDENCJI ZABYTKÓW		3. Miejscowość LIPNO
1. Nazwa DOM MIESZKALNY		2. Czas powstania OK. 1900 ROKU	4. Adres UL. KILIŃSKIEGO 30
8. Fotografia z opisem wskazującym orientację albo mapa z zaznaczonym stanowiskiem archeologicznym 			5. Przynależność administracyjna województwo kujawsko-pomorskie powiat lipnowski gmina Miasto Lipno
7. Opracowanie karty (autor, data i podpis) Mateusz Wrzeźniewski 21.11.2012			6. Formy ochrony


Widok od strony ulicy

GEZ	KARTA ADRESOWA GMINNEJ EWIDENCJI ZABYTKÓW		3. Miejscowość
1. Nazwa KOŚCIÓŁ EWANGELICKI P.W. ŚWIĘTEJ TRÓJCY		2. Czas powstania 1865-1868 ROK	LIPNO
8. Fotografia z opisem wskazującym orientację albo mapa z zaznaczonym stanowiskiem archeologicznym			4. Adres
			UL. STASZICA 3
			5. Przynależność administracyjna województwo kujawsko-pomorskie powiat lipnowski gmina Miasto Lipno
			6. Formy ochrony
Widok ogólny			7. Opracowanie karty (autor, data i podpis) Mateusz Wrzeźniewski 21.11.2012

GEZ	KARTA ADRESOWA GMINNEJ EWIDENCJI ZABYTKÓW		3. Miejscowość
1. Nazwa ZESPÓŁ KOŚCIOŁA PARAFIALNEGO P.W. WNIEBOWZIĘCIA NMP - KOŚCIÓŁ			2. Czas powstania II POŁ. XIV WIEKU
8. Fotografia z opisem wskazującym orientację albo mapa z zaznaczonym stanowiskiem archeologicznym			4. Adres
			UL. PIŁSUDSKIEGO 1
			5. Przynależność administracyjna województwo kujawsko-pomorskie powiat lipnowski gmina Miasto Lipno
			6. Formy ochrony Wpis do rejestru zabytków województwa kujawsko-pomorskiego pod nr A/470 z dnia 31.03.1927r.
			7. Opracowanie karty (autor, data i podpis) Mateusz Wrzeźniewski 21.11.2012

Widok ogólny

GEZ	KARTA ADRESOWA GMINNEJ EWIDENCJI ZABYTKÓW		3. Miejscowość LIPNO
1. Nazwa DOM MIESZKALNY		2. Czas powstania III ćw. XIX WIEKU	4. Adres UL. KOŚCIUSZKI 1
8. Fotografia z opisem wskazującym orientację albo mapa z zaznaczonym stanowiskiem archeologicznym 			5. Przynależność administracyjna województwo kujawsko-pomorskie powiat lipnowski gmina Miasto Lipno
Widok od strony ulicy			6. Formy ochrony 7. Opracowanie karty (autor, data i podpis) Mateusz Wrzeźniewski 21.11.2012

GEZ	KARTA ADRESOWA GMINNEJ EWIDENCJI ZABYTKÓW		3. Miejscowość
1. Nazwa DOM MIESZKALNY		2. Czas powstania OK. POŁ. XIX WIEKU	LIPNO
8. Fotografia z opisem wskazującym orientację albo mapa z zaznaczonym stanowiskiem archeologicznym			4. Adres UL. KOŚCIUSZKI 2
			5. Przynależność administracyjna województwo kujawsko-pomorskie powiat lipnowski gmina Miasto Lipno
Widok od strony ulicy			6. Formy ochrony 7. Opracowanie karty (autor, data i podpis) Mateusz Wrzeźniewski 21.11.2012

GEZ	KARTA ADRESOWA GMINNEJ EWIDENCJI ZABYTKÓW		3. Miejscowość
1. Nazwa	2. Czas powstania	LIPNO	
POCZTA Z OFICYNĄ	III ćw. XIX wieku		
8. Fotografia z opisem wskazującym orientację albo mapa z zaznaczonym stanowiskiem archeologicznym		4. Adres	
		UL. KOŚCIUSZKI 3	
		5. Przynależność administracyjna	
		6. Formy ochrony	
Widok od strony ulicy		<p>województwo kujawsko-pomorskie</p> <p>powiat lipnowski</p> <p>gmina Miasto Lipno</p>	
		7. Opracowanie karty (autor, data i podpis)	
		<p>Mateusz Wrzeźniewski</p> <p>21.11.2012</p>	

GEZ	KARTA ADRESOWA GMINNEJ EWIDENCJI ZABYTKÓW		3. Miejscowość
1. Nazwa DOM MIESZKALNY		2. Czas powstania OK. 1870 ROKU	LIPNO
8. Fotografia z opisem wskazującym orientację albo mapa z zaznaczonym stanowiskiem archeologicznym			4. Adres UL. KOŚCIUSZKI 6
			5. Przynależność administracyjna województwo kujawsko-pomorskie powiat lipnowski gmina Miasto Lipno
Widok od strony ulicy			6. Formy ochrony 7. Opracowanie karty (autor, data i podpis) Mateusz Wrześniewski 21.11.2012

GEZ	KARTA ADRESOWA GMINNEJ EWIDENCJI ZABYTKÓW		3. Miejscowość LIPNO
1. Nazwa OŚRODEK ZDROWIA		2. Czas powstania KONIEC XIX WIEKU	4. Adres UL. KOŚCIUSZKI 11
8. Fotografia z opisem wskazującym orientację albo mapa z zaznaczonym stanowiskiem archeologicznym 			5. Przynależność administracyjna województwo kujawsko-pomorskie powiat lipnowski gmina Miasto Lipno
Widok od strony ulicy			6. Formy ochrony 7. Opracowanie karty (autor, data i podpis) Mateusz Wrzeźniewski 21.11.2012

GEZ

KARTA ADRESOWA GMINNEJ EWIDENCJI ZABYTKÓW

3. Miejscowość

LIPNO

1. Nazwa

DOM MIESZKALNY, DAWNY ZAJAZD
„HOTEL WARSZAWSKI”

2. Czas powstania

II ćw. XIX WIEKU

8. Fotografia z opisem wskazującym orientację albo mapa z zaznaczonym stanowiskiem archeologicznym



Widok od strony ulicy

4. Adres

UL. KOŚCIUSZKI 16

5. Przynależność administracyjna

województwo kujawsko-pomorskie

powiat lipnowski

gmina Miasto Lipno

6. Formy ochrony

7. Opracowanie karty (autor, data i podpis)

Mateusz Wrzeźniewski

21.11.2012

GEZ

KARTA ADRESOWA GMINNEJ EWIDENCJI ZABYTKÓW

3. Miejscowość

LIPNO

1. Nazwa

DOM MIESZKALNY

2. Czas powstania

III ćw. XIX WIEKU

8. Fotografia z opisem wskazującym orientację albo mapa z zaznaczonym stanowiskiem archeologicznym



Widok od strony ulicy

4. Adres

UL. MICKIEWICZA 19

5. Przynależność administracyjna

województwo kujawsko-pomorskie

powiat lipnowski

gmina Miasto Lipno

6. Formy ochrony

7. Opracowanie karty (autor, data i podpis)

Mateusz Wrzeźniewski

21.11.2012

GEZ	KARTA ADRESOWA GMINNEJ EWIDENCJI ZABYTKÓW		3. Miejscowość
1. Nazwa DOM MIESZKALNY		2. Czas powstania II POŁ. XIX WIEKU	LIPNO
8. Fotografia z opisem wskazującym orientację albo mapa z zaznaczonym stanowiskiem archeologicznym			4. Adres UL. MICKIEWICZA 25
			5. Przynależność administracyjna województwo kujawsko-pomorskie powiat lipnowski gmina Miasto Lipno
			6. Formy ochrony
			7. Opracowanie karty (autor, data i podpis) Mateusz Wrześniewski 21.11.2012

Widok od strony ulicy

GEZ	KARTA ADRESOWA GMINNEJ EWIDENCJI ZABYTKÓW		3. Miejscowość LIPNO
1. Nazwa DOM MIESZKALNY	2. Czas powstania XIX / XX WIEK		4. Adres UL. MICKIEWICZA 26
8. Fotografia z opisem wskazującym orientację albo mapa z zaznaczonym stanowiskiem archeologicznym 			5. Przynależność administracyjna województwo kujawsko-pomorskie powiat lipnowski gmina Miasto Lipno
Widok od strony ulicy			6. Formy ochrony 7. Opracowanie karty (autor, data i podpis) Mateusz Wrześniewski 21.11.2012

GEZ	KARTA ADRESOWA GMINNEJ EWIDENCJI ZABYTKÓW		3. Miejscowość
1. Nazwa DOM MIESZKALNY		2. Czas powstania PO POŁ. XIX WIEKU	LIPNO
8. Fotografia z opisem wskazującym orientację albo mapa z zaznaczonym stanowiskiem archeologicznym			4. Adres UL. MICKIEWICZA 27
			5. Przynależność administracyjna województwo kujawsko-pomorskie powiat lipnowski gmina Miasto Lipno
Widok od strony ulicy			6. Formy ochrony
			7. Opracowanie karty (autor, data i podpis) Mateusz Wrzeźniewski 21.11.2012

GEZ

KARTA ADRESOWA GMINNEJ EWIDENCJI ZABYTKÓW

3. Miejscowość

LIPNO

1. Nazwa

URZĄD SKARBOWY

2. Czas powstania

1924 ROK

8. Fotografia z opisem wskazującym orientację albo mapa z zaznaczonym stanowiskiem archeologicznym



Widok od strony ulicy

4. Adres

UL. MICKIEWICZA 29

5. Przynależność administracyjna

województwo kujawsko-pomorskie

powiat lipnowski

gmina Miasto Lipno

6. Formy ochrony

7. Opracowanie karty (autor, data i podpis)

Mateusz Wrzeźniewski

21.11.2012

GEZ	KARTA ADRESOWA GMINNEJ EWIDENCJI ZABYTKÓW		3. Miejscowość
1. Nazwa DOM MIESZKALNY, DAWNA SZKOŁA POWSZECHNA	2. Czas powstania II ĆW. XIX WIEKU	LIPNO	
8. Fotografia z opisem wskazującym orientację albo mapa z zaznaczonym stanowiskiem archeologicznym			4. Adres UL. MICKIEWICZA 30
			5. Przynależność administracyjna województwo kujawsko-pomorskie powiat lipnowski gmina Miasto Lipno
			6. Formy ochrony
Widok od strony ulicy			7. Opracowanie karty (autor, data i podpis) Mateusz Wrzeźniewski 21.11.2012

GEZ

KARTA ADRESOWA GMINNEJ EWIDENCJI ZABYTKÓW

3. Miejscowość

LIPNO

1. Nazwa

KINO „NAWOJKA”, DAWNA CERKIEW
PRAWOSŁAWNA I DOM LUDOWY

2. Czas powstania

I POŁ. XIX WIEKU

8. Fotografia z opisem wskazującym orientację albo mapa z zaznaczonym stanowiskiem archeologicznym



Widok od strony ulicy

4. Adres

UL. MICKIEWICZA 33

5. Przynależność administracyjna

województwo kujawsko-pomorskie

powiat lipnowski

gmina Miasto Lipno

6. Formy ochrony

7. Opracowanie karty (autor, data i podpis)

Mateusz Wrześniewski

21.11.2012

GEZ	KARTA ADRESOWA GMINNEJ EWIDENCJI ZABYTKÓW		3. Miejscowość LIPNO
1. Nazwa DOM MIESZKALNY	2. Czas powstania OK. 1850 ROKU		4. Adres UL. MICKIEWICZA 36
8. Fotografia z opisem wskazującym orientację albo mapa z zaznaczonym stanowiskiem archeologicznym  A photograph of a two-story residential building with a red-tiled roof and several windows. The building is situated on a street corner. A black metal fence is visible in the foreground on the left. The sky is overcast.			5. Przynależność administracyjna województwo kujawsko-pomorskie powiat lipnowski gmina Miasto Lipno
Widok od strony ulicy			6. Formy ochrony 7. Opracowanie karty (autor, data i podpis) Mateusz Wrześniewski 21.11.2012

GEZ	KARTA ADRESOWA GMINNEJ EWIDENCJI ZABYTKÓW		3. Miejscowość LIPNO
1. Nazwa DOM MIESZKALNY	2. Czas powstania KONIEC XIX WIEKU	4. Adres UL. MICKIEWICZA 38	
8. Fotografia z opisem wskazującym orientację albo mapa z zaznaczonym stanowiskiem archeologicznym 		5. Przynależność administracyjna województwo kujawsko-pomorskie powiat lipnowski gmina Miasto Lipno	
Widok od strony ulicy		6. Formy ochrony 7. Opracowanie karty (autor, data i podpis) Mateusz Wrzeźniewski 21.11.2012	

GEZ	KARTA ADRESOWA GMINNEJ EWIDENCJI ZABYTKÓW		3. Miejscowość
1. Nazwa DOM MIESZKALNY	2. Czas powstania II POŁ. XIX WIEKU	LIPNO	
8. Fotografia z opisem wskazującym orientację albo mapa z zaznaczonym stanowiskiem archeologicznym		4. Adres UL. MICKIEWICZA 40	
		5. Przynależność administracyjna województwo kujawsko-pomorskie powiat lipnowski gmina Miasto Lipno	
		6. Formy ochrony 7. Opracowanie karty (autor, data i podpis) Mateusz Wrześniewski 21.11.2012	

Widok od strony ulicy

GEZ	KARTA ADRESOWA GMINNEJ EWIDENCJI ZABYTKÓW		3. Miejscowość
1. Nazwa DOM MIESZKALNY		2. Czas powstania OK. POŁ. XIX WIEKU	LIPNO
8. Fotografia z opisem wskazującym orientację albo mapa z zaznaczonym stanowiskiem archeologicznym			4. Adres UL. MICKIEWICZA 42
			5. Przynależność administracyjna województwo kujawsko-pomorskie powiat lipnowski gmina Miasto Lipno
Widok od strony ulicy			6. Formy ochrony 7. Opracowanie karty (autor, data i podpis) Mateusz Wrzeźniewski 21.11.2012

GEZ	KARTA ADRESOWA GMINNEJ EWIDENCJI ZABYTKÓW		3. Miejscowość LIPNO
1. Nazwa DOM MIESZKALNY		2. Czas powstania 1905 ROK	4. Adres UL. MICKIEWICZA 44
8. Fotografia z opisem wskazującym orientację albo mapa z zaznaczonym stanowiskiem archeologicznym 			5. Przynależność administracyjna województwo kujawsko-pomorskie powiat lipnowski gmina Miasto Lipno
Widok od strony ulicy			6. Formy ochrony 7. Opracowanie karty (autor, data i podpis) Mateusz Wrześniewski 21.11.2012

GEZ	KARTA ADRESOWA GMINNEJ EWIDENCJI ZABYTKÓW		3. Miejscowość LIPNO
1. Nazwa DOM MIESZKALNY		2. Czas powstania POCZ. XX WIEKU	4. Adres UL. MICKIEWICZA 45
8. Fotografia z opisem wskazującym orientację albo mapa z zaznaczonym stanowiskiem archeologicznym 			5. Przynależność administracyjna województwo kujawsko-pomorskie powiat lipnowski gmina Miasto Lipno
Widok od strony ulicy			6. Formy ochrony 7. Opracowanie karty (autor, data i podpis) Mateusz Wrzeźniewski 21.11.2012

GEZ	KARTA ADRESOWA GMINNEJ EWIDENCJI ZABYTKÓW		3. Miejscowość LIPNO
1. Nazwa DOM HANDLOWY		2. Czas powstania II ĆW. XIX WIEKU	4. Adres UL. MICKIEWICZA 46
8. Fotografia z opisem wskazującym orientację albo mapa z zaznaczonym stanowiskiem archeologicznym 			5. Przynależność administracyjna województwo kujawsko-pomorskie powiat lipnowski gmina Miasto Lipno
			6. Formy ochrony 7. Opracowanie karty (autor, data i podpis) Mateusz Wrzeźniewski 21.11.2012

Widok od strony ulicy

GEZ	KARTA ADRESOWA GMINNEJ EWIDENCJI ZABYTKÓW		3. Miejscowość
1. Nazwa DOM MIESZKALNY	2. Czas powstania OK. POŁ. XIX WIEKU		LIPNO
8. Fotografia z opisem wskazującym orientację albo mapa z zaznaczonym stanowiskiem archeologicznym			4. Adres UL. MICKIEWICZA 50
			5. Przynależność administracyjna województwo kujawsko-pomorskie powiat lipnowski gmina Miasto Lipno
Widok od strony ulicy			6. Formy ochrony 7. Opracowanie karty (autor, data i podpis) Mateusz Wrzeźniewski 21.11.2012

GEZ	KARTA ADRESOWA GMINNEJ EWIDENCJI ZABYTKÓW		3. Miejscowość LIPNO
1. Nazwa DOM MIESZKALNY		2. Czas powstania OK. 1900 ROKU	4. Adres UL. MICKIEWICZA 52
8. Fotografia z opisem wskazującym orientację albo mapa z zaznaczonym stanowiskiem archeologicznym 			5. Przynależność administracyjna województwo kujawsko-pomorskie powiat lipnowski gmina Miasto Lipno
Widok od strony ulicy			6. Formy ochrony 7. Opracowanie karty (autor, data i podpis) Mateusz Wrzeźniewski 21.11.2012


GEZ	KARTA ADRESOWA GMINNEJ EWIDENCJI ZABYTKÓW		3. Miejscowość
1. Nazwa DOM MIESZKALNY		2. Czas powstania POCZ. XX WIEKU	LIPNO
8. Fotografia z opisem wskazującym orientację albo mapa z zaznaczonym stanowiskiem archeologicznym			4. Adres UL. MICKIEWICZA 54
			5. Przynależność administracyjna województwo kujawsko-pomorskie powiat lipnowski gmina Miasto Lipno
Widok od strony ulicy			6. Formy ochrony 7. Opracowanie karty (autor, data i podpis) Mateusz Wrzeźniewski 21.11.2012


GEZ	KARTA ADRESOWA GMINNEJ EWIDENCJI ZABYTKÓW		3. Miejscowość
1. Nazwa STAROSTWO POWIATOWE	2. Czas powstania KONIEC XIX WIEKU	LIPNO	
8. Fotografia z opisem wskazującym orientację albo mapa z zaznaczonym stanowiskiem archeologicznym			4. Adres UL. MICKIEWICZA 58
			5. Przynależność administracyjna województwo kujawsko-pomorskie powiat lipnowski gmina Miasto Lipno
			6. Formy ochrony
7. Opracowanie karty (autor, data i podpis)			Mateusz Wrzeźniewski 21.11.2012

Widok od strony ulicy

GEZ	KARTA ADRESOWA GMINNEJ EWIDENCJI ZABYTKÓW		3. Miejscowość
1. Nazwa DOM MIESZKALNY		2. Czas powstania II POŁ. XIX WIEKU	LIPNO
8. Fotografia z opisem wskazującym orientację albo mapa z zaznaczonym stanowiskiem archeologicznym			4. Adres UL. MOKRA 1
			5. Przynależność administracyjna województwo kujawsko-pomorskie powiat lipnowski gmina Miasto Lipno 6. Formy ochrony 7. Opracowanie karty (autor, data i podpis) Mateusz Wrzeźniewski 21.11.2012

Widok od strony ulicy

GEZ	KARTA ADRESOWA GMINNEJ EWIDENCJI ZABYTKÓW		3. Miejscowość
1. Nazwa DOM MIESZKALNY	2. Czas powstania II POŁ. XIX WIEKU	LIPNO	
8. Fotografia z opisem wskazującym orientację albo mapa z zaznaczonym stanowiskiem archeologicznym		4. Adres UL. NIECAŁA 3	
		5. Przynależność administracyjna województwo kujawsko-pomorskie powiat lipnowski gmina Miasto Lipno	
		6. Formy ochrony	
Widok od strony ulicy		7. Opracowanie karty (autor, data i podpis) Mateusz Wrzeźniewski 21.11.2012	

GEZ	KARTA ADRESOWA GMINNEJ EWIDENCJI ZABYTKÓW		3. Miejscowość
1. Nazwa PARK MIEJSKI IM. GABRIELA NARUTOWICZA		2. Czas powstania XIX / XX WIEK	LIPNO
8. Fotografia z opisem wskazującym orientację albo mapa z zaznaczonym stanowiskiem archeologicznym			4. Adres UL. PIŁSUDSKIEGO NR EWID. DZIAŁKI 1809/2
			5. Przynależność administracyjna województwo kujawsko-pomorskie powiat lipnowski gmina Miasto Lipno 6. Formy ochrony Wpis do rejestru zabytków województwa kujawsko-pomorskiego pod nr A/1026 z dnia 23.11.1993r. 7. Opracowanie karty (autor, data i podpis) Mateusz Wrześniewski 21.11.2012

Widok ogólny

GEZ	KARTA ADRESOWA GMINNEJ EWIDENCJI ZABYTKÓW		3. Miejscowość LIPNO
1. Nazwa PLEBANIA	2. Czas powstania 1846 ROK	4. Adres UL. PIŁSUDSKIEGO 1	
8. Fotografia z opisem wskazującym orientację albo mapa z zaznaczonym stanowiskiem archeologicznym 		5. Przynależność administracyjna województwo kujawsko-pomorskie powiat lipnowski gmina Miasto Lipno	
Widok od strony ulicy		6. Formy ochrony 7. Opracowanie karty (autor, data i podpis) Mateusz Wrzeźniewski 21.11.2012	

GEZ	KARTA ADRESOWA GMINNEJ EWIDENCJI ZABYTKÓW		3. Miejscowość LIPNO
1. Nazwa DOM MIESZKALNY		2. Czas powstania II POŁ. XIX WIEKU	4. Adres UL. PIŁSUDSKIEGO 7
8. Fotografia z opisem wskazującym orientację albo mapa z zaznaczonym stanowiskiem archeologicznym 			5. Przynależność administracyjna województwo kujawsko-pomorskie powiat lipnowski gmina Miasto Lipno
Widok od strony ulicy			6. Formy ochrony 7. Opracowanie karty (autor, data i podpis) Mateusz Wrześniewski 21.11.2012

GEZ	KARTA ADRESOWA GMINNEJ EWIDENCJI ZABYTKÓW		3. Miejscowość LIPNO
1. Nazwa DOM MIESZKALNY		2. Czas powstania IV ćw. XIX WIEKU	4. Adres UL. PIŁSUDSKIEGO 9
8. Fotografia z opisem wskazującym orientację albo mapa z zaznaczonym stanowiskiem archeologicznym 			5. Przynależność administracyjna województwo kujawsko-pomorskie powiat lipnowski gmina Miasto Lipno
			6. Formy ochrony
Widok od strony ulicy			7. Opracowanie karty (autor, data i podpis) Mateusz Wrzeźniewski 21.11.2012

GEZ	KARTA ADRESOWA GMINNEJ EWIDENCJI ZABYTKÓW		3. Miejscowość LIPNO
1. Nazwa DOM MIESZKALNY		2. Czas powstania OK. POŁ. XIX WIEKU	4. Adres UL. PIŁSUDSKIEGO 11
8. Fotografia z opisem wskazującym orientację albo mapa z zaznaczonym stanowiskiem archeologicznym 			5. Przynależność administracyjna województwo kujawsko-pomorskie powiat lipnowski gmina Miasto Lipno
Widok od strony ulicy			6. Formy ochrony 7. Opracowanie karty (autor, data i podpis) Mateusz Wrzeźniewski 21.11.2012

GEZ	KARTA ADRESOWA GMINNEJ EWIDENCJI ZABYTKÓW		3. Miejscowość
1. Nazwa DOM MIESZKALNY	2. Czas powstania II POŁ. XIX WIEKU	LIPNO	
8. Fotografia z opisem wskazującym orientację albo mapa z zaznaczonym stanowiskiem archeologicznym			4. Adres UL. PIŁSUDSKIEGO 12
			5. Przynależność administracyjna województwo kujawsko-pomorskie powiat lipnowski gmina Miasto Lipno
			6. Formy ochrony
Widok od strony ulicy			7. Opracowanie karty (autor, data i podpis) Mateusz Wrzeźniewski 21.11.2012

GEZ	KARTA ADRESOWA GMINNEJ EWIDENCJI ZABYTKÓW		3. Miejscowość
1. Nazwa DOM MIESZKALNY		2. Czas powstania II POŁ. XIX WIEKU	LIPNO
8. Fotografia z opisem wskazującym orientację albo mapa z zaznaczonym stanowiskiem archeologicznym			4. Adres UL. PIŁSUDSKIEGO 13
			5. Przynależność administracyjna województwo kujawsko-pomorskie powiat lipnowski gmina Miasto Lipno
Widok od strony ulicy			6. Formy ochrony
			7. Opracowanie karty (autor, data i podpis) Mateusz Wrzeźniewski 21.11.2012

GEZ	KARTA ADRESOWA GMINNEJ EWIDENCJI ZABYTKÓW		3. Miejscowość LIPNO
1. Nazwa DOM MIESZKALNY	2. Czas powstania III ćw. XIX WIEKU	4. Adres UL. PIŁSUDSKIEGO 14	
8. Fotografia z opisem wskazującym orientację albo mapa z zaznaczonym stanowiskiem archeologicznym 			5. Przynależność administracyjna województwo kujawsko-pomorskie powiat lipnowski gmina Miasto Lipno
			6. Formy ochrony
Widok od strony ulicy			7. Opracowanie karty (autor, data i podpis) Mateusz Wrzeźniewski 21.11.2012

GEZ		KARTA ADRESOWA GMINNEJ EWIDENCJI ZABYTKÓW		3. Miejscowość
1. Nazwa		2. Czas powstania		LIPNO
DOM MIESZKALNY		IV ćw. XIX WIEKU		
8. Fotografia z opisem wskazującym orientację albo mapa z zaznaczonym stanowiskiem archeologicznym				4. Adres
				5. Przynależność administracyjna
				województwo kujawsko-pomorskie
				powiat lipnowski
				6. Formy ochrony
				7. Opracowanie karty (autor, data i podpis)
				Mateusz Wrzeźniewski
				21.11.2012

Widok od strony ulicy

GEZ	KARTA ADRESOWA GMINNEJ EWIDENCJI ZABYTKÓW		3. Miejscowość
1. Nazwa BUDYNEK ADMINISTRACYJNY Z ZESPOŁU SEJMIKU POWIATOWEGO		2. Czas powstania OK. 1920 ROKU	LIPNO
8. Fotografia z opisem wskazującym orientację albo mapa z zaznaczonym stanowiskiem archeologicznym			4. Adres UL. PIŁSUDSKIEGO 19
			5. Przynależność administracyjna województwo kujawsko-pomorskie powiat lipnowski gmina Miasto Lipno
6. Formy ochrony			7. Opracowanie karty (autor, data i podpis) Mateusz Wrzeźniewski 21.11.2012

Widok od strony ulicy

GEZ

KARTA ADRESOWA GMINNEJ EWIDENCJI ZABYTKÓW

3. Miejscowość

LIPNO

1. Nazwa

DOM MIESZKALNY

2. Czas powstania

OK. 1850 ROKU

8. Fotografia z opisem wskazującym orientację albo mapa z zaznaczonym stanowiskiem archeologicznym



Widok od strony ulicy

4. Adres

UL. PIŁSUDSKIEGO 21

5. Przynależność administracyjna

województwo kujawsko-pomorskie

powiat lipnowski

gmina Miasto Lipno

6. Formy ochrony

7. Opracowanie karty (autor, data i podpis)

Mateusz Wrzeźniewski

21.11.2012

GEZ	KARTA ADRESOWA GMINNEJ EWIDENCJI ZABYTKÓW		3. Miejscowość
1. Nazwa DOM KULTURY		2. Czas powstania 1928 ROK	LIPNO
8. Fotografia z opisem wskazującym orientację albo mapa z zaznaczonym stanowiskiem archeologicznym			4. Adres UL. PIŁSUDSKIEGO 22
			5. Przynależność administracyjna województwo kujawsko-pomorskie powiat lipnowski gmina Miasto Lipno
<p>Widok od strony ulicy</p>			6. Formy ochrony 7. Opracowanie karty (autor, data i podpis) Mateusz Wrzeźniewski 21.11.2012

GEZ	KARTA ADRESOWA GMINNEJ EWIDENCJI ZABYTKÓW		3. Miejscowość
1. Nazwa DOM MIESZKALNY	2. Czas powstania III ćw. XIX WIEKU	LIPNO	
8. Fotografia z opisem wskazującym orientację albo mapa z zaznaczonym stanowiskiem archeologicznym			4. Adres UL. PIŁSUDSKIEGO 25
			5. Przynależność administracyjna województwo kujawsko-pomorskie powiat lipnowski gmina Miasto Lipno
			6. Formy ochrony
Widok od strony ulicy			7. Opracowanie karty (autor, data i podpis) Mateusz Wrześniewski 21.11.2012

GEZ	KARTA ADRESOWA GMINNEJ EWIDENCJI ZABYTKÓW		3. Miejscowość
1. Nazwa DOM MIESZKALNY		2. Czas powstania 1903 ROK	LIPNO
8. Fotografia z opisem wskazującym orientację albo mapa z zaznaczonym stanowiskiem archeologicznym			4. Adres UL. PIŁSUDSKIEGO 27
			5. Przynależność administracyjna województwo kujawsko-pomorskie powiat lipnowski gmina Miasto Lipno
Widok od strony ulicy			6. Formy ochrony
			7. Opracowanie karty (autor, data i podpis) Mateusz Wrześniewski 21.11.2012

GEZ

KARTA ADRESOWA GMINNEJ EWIDENCJI ZABYTKÓW

3. Miejscowość

LIPNO

1. Nazwa

DOM MIESZKALNY

2. Czas powstania

III ćw. XIX WIEKU

8. Fotografia z opisem wskazującym orientację albo mapa z zaznaczonym stanowiskiem archeologicznym



Widok od strony ulicy

4. Adres

UL. PIŁSUDSKIEGO 30

5. Przynależność administracyjna

województwo kujawsko-pomorskie

powiat lipnowski

gmina Miasto Lipno

6. Formy ochrony

7. Opracowanie karty (autor, data i podpis)

Mateusz Wrzeźniewski

21.11.2012

GEZ	KARTA ADRESOWA GMINNEJ EWIDENCJI ZABYTKÓW		3. Miejscowość
1. Nazwa FIGURA ŚW. ANTONIEGO		2. Czas powstania 1910 ROK	LIPNO
8. Fotografia z opisem wskazującym orientację albo mapa z zaznaczonym stanowiskiem archeologicznym			4. Adres UL. PIŁSUDSKIEGO
			5. Przynależność administracyjna województwo kujawsko-pomorskie powiat lipnowski gmina Miasto Lipno
7. Opracowanie karty (autor, data i podpis)			Mateusz Wrzeźniewski 21.11.2012

Widok ogólny

GEZ	KARTA ADRESOWA GMINNEJ EWIDENCJI ZABYTKÓW		3. Miejscowość
1. Nazwa WZGÓRZE ŚW. ANTONIEGO - GRODZISKO		2. Czas powstania XIV WIEK	LIPNO
8. Fotografia z opisem wskazującym orientację albo mapa z zaznaczonym stanowiskiem archeologicznym			4. Adres
			UL. PIŁSUDSKIEGO
			5. Przynależność administracyjna województwo kujawsko-pomorskie powiat lipnowski gmina Miasto Lipno
			6. Formy ochrony Wpis do rejestru zabytków archeologicznych województwa kujawsko-pomorskiego pod nr C/144 z dnia 30.12.1993r.
Widok od strony ulicy			7. Opracowanie karty (autor, data i podpis) Mateusz Wrzeźniewski 21.11.2012

GEZ	KARTA ADRESOWA GMINNEJ EWIDENCJI ZABYTKÓW		3. Miejscowość
1. Nazwa	2. Czas powstania	LIPNO	
DOM MIESZKALNY	OK. POŁ. XIX WIEKU		
8. Fotografia z opisem wskazującym orientację albo mapa z zaznaczonym stanowiskiem archeologicznym		4. Adres	
		PLAC 11 LISTOPADA 4	
		5. Przynależność administracyjna	
		województwo kujawsko-pomorskie powiat lipnowski gmina Miasto Lipno	
7. Opracowanie karty (autor, data i podpis)		6. Formy ochrony	
Mateusz Wrzeźniewski			
21.11.2012			

Widok od strony ulicy

GEZ	KARTA ADRESOWA GMINNEJ EWIDENCJI ZABYTKÓW		3. Miejscowość LIPNO
1. Nazwa DOM MIESZKALNY	2. Czas powstania KONIEC XIX WIEKU	4. Adres PLAC 11 LISTOPADA 5	
8. Fotografia z opisem wskazującym orientację albo mapa z zaznaczonym stanowiskiem archeologicznym 			5. Przynależność administracyjna województwo kujawsko-pomorskie powiat lipnowski gmina Miasto Lipno
Widok od strony ulicy			6. Formy ochrony 7. Opracowanie karty (autor, data i podpis) Mateusz Wrześniewski 21.11.2012

GEZ	KARTA ADRESOWA GMINNEJ EWIDENCJI ZABYTKÓW		3. Miejscowość
1. Nazwa	2. Czas powstania	LIPNO	
DOM MIESZKALNY	I POŁ. XIX WIEKU	4. Adres	
		PLAC DEKERTA 2	
		5. Przynależność administracyjna	
		7. Opracowanie karty (autor, data i podpis)	
Widok od strony ulicy		województwo kujawsko-pomorskie powiat lipnowski gmina Miasto Lipno	
		Mateusz Wrzeźniewski 21.11.2012	

GEZ	KARTA ADRESOWA GMINNEJ EWIDENCJI ZABYTKÓW		3. Miejscowość LIPNO
1. Nazwa DOM MIESZKALNY		2. Czas powstania OK. 1850 ROKU	4. Adres PLAC DEKERTA 6
8. Fotografia z opisem wskazującym orientację albo mapa z zaznaczonym stanowiskiem archeologicznym 			5. Przynależność administracyjna województwo kujawsko-pomorskie powiat lipnowski gmina Miasto Lipno
Widok od strony ulicy			6. Formy ochrony 7. Opracowanie karty (autor, data i podpis) Mateusz Wrzeźniewski 21.11.2012

<p>GEZ</p>	<p>KARTA ADRESOWA GMINNEJ EWIDENCJI ZABYTKÓW</p>		<p>3. Miejscowość</p> <p>LIPNO</p>
<p>1. Nazwa</p> <p>DOM MIESZKALNY</p>		<p>2. Czas powstania</p> <p>OK. 1850 ROKU</p>	<p>4. Adres</p> <p>PLAC DEKERTA 7</p>
<p>8. Fotografia z opisem wskazującym orientację albo mapa z zaznaczonym stanowiskiem archeologicznym</p> 			<p>5. Przynależność administracyjna</p> <p>województwo kujawsko-pomorskie</p> <p>powiat lipnowski</p> <p>gmina Miasto Lipno</p>
<p>Widok od strony ulicy</p>			<p>6. Formy ochrony</p> <p>7. Opracowanie karty (autor, data i podpis)</p> <p>Mateusz Wrzeźniewski</p> <p>21.11.2012</p>

GEZ	KARTA ADRESOWA GMINNEJ EWIDENCJI ZABYTKÓW		3. Miejscowość LIPNO
1. Nazwa RATUSZ	2. Czas powstania PO 1831 ROKU		4. Adres PLAC DEKERTA 8
8. Fotografia z opisem wskazującym orientację albo mapa z zaznaczonym stanowiskiem archeologicznym 			5. Przynależność administracyjna województwo kujawsko-pomorskie powiat lipnowski gmina Miasto Lipno
			6. Formy ochrony
Widok od strony ulicy			7. Opracowanie karty (autor, data i podpis) Mateusz Wrzeźniewski 21.11.2012

GEZ	KARTA ADRESOWA GMINNEJ EWIDENCJI ZABYTKÓW		3. Miejscowość
1. Nazwa DOM MIESZKALNY	2. Czas powstania II ĆW. XIX WIEKU	LIPNO	
8. Fotografia z opisem wskazującym orientację albo mapa z zaznaczonym stanowiskiem archeologicznym			4. Adres PLAC DEKERTA 9
			5. Przynależność administracyjna województwo kujawsko-pomorskie powiat lipnowski gmina Miasto Lipno
Widok od strony ulicy			6. Formy ochrony 7. Opracowanie karty (autor, data i podpis) Mateusz Wrześniewski 21.11.2012

GEZ	KARTA ADRESOWA GMINNEJ EWIDENCJI ZABYTKÓW		3. Miejscowość LIPNO
1. Nazwa DOM MIESZKALNY		2. Czas powstania I POŁ. XIX WIEKU	4. Adres PLAC DEKERTA 11
8. Fotografia z opisem wskazującym orientację albo mapa z zaznaczonym stanowiskiem archeologicznym 			5. Przynależność administracyjna województwo kujawsko-pomorskie powiat lipnowski gmina Miasto Lipno
			6. Formy ochrony
Widok od strony ulicy			7. Opracowanie karty (autor, data i podpis) Mateusz Wrzeźniewski 21.11.2012

GEZ	KARTA ADRESOWA GMINNEJ EWIDENCJI ZABYTKÓW		3. Miejscowość LIPNO
1. Nazwa DOM MIESZKALNY		2. Czas powstania OK. 1850 ROKU	4. Adres PLAC DEKERTA 12
8. Fotografia z opisem wskazującym orientację albo mapa z zaznaczonym stanowiskiem archeologicznym 			5. Przynależność administracyjna województwo kujawsko-pomorskie powiat lipnowski gmina Miasto Lipno
			6. Formy ochrony
Widok od strony ulicy			7. Opracowanie karty (autor, data i podpis) Mateusz Wrzeźniewski 21.11.2012

GEZ	KARTA ADRESOWA GMINNEJ EWIDENCJI ZABYTKÓW		3. Miejscowość LIPNO
1. Nazwa DOM MIESZKALNY		2. Czas powstania PO POŁ. XIX WIEKU	4. Adres PLAC DEKERTA 13
8. Fotografia z opisem wskazującym orientację albo mapa z zaznaczonym stanowiskiem archeologicznym 			5. Przynależność administracyjna województwo kujawsko-pomorskie powiat lipnowski gmina Miasto Lipno
			6. Formy ochrony 7. Opracowanie karty (autor, data i podpis) Mateusz Wrzeźniewski 21.11.2012

Widok od strony ulicy

GEZ	KARTA ADRESOWA GMINNEJ EWIDENCJI ZABYTKÓW		3. Miejscowość LIPNO
1. Nazwa DOM MIESZKALNY	2. Czas powstania II POŁ. XIX WIEKU	4. Adres PLAC DEKERTA 21	
8. Fotografia z opisem wskazującym orientację albo mapa z zaznaczonym stanowiskiem archeologicznym 			5. Przynależność administracyjna województwo kujawsko-pomorskie powiat lipnowski gmina Miasto Lipno
Widok od strony ulicy			6. Formy ochrony 7. Opracowanie karty (autor, data i podpis) Mateusz Wrzeźniewski 21.11.2012

GEZ

KARTA ADRESOWA GMINNEJ EWIDENCJI ZABYTKÓW

3. Miejscowość

LIPNO

1. Nazwa

DOM MIESZKALNY

2. Czas powstania

II POŁ. XIX WIEKU

8. Fotografia z opisem wskazującym orientację albo mapa z zaznaczonym stanowiskiem archeologicznym



Widok od strony ulicy

4. Adres

PLAC DEKERTA 22

5. Przynależność administracyjna

województwo kujawsko-pomorskie

powiat lipnowski

gmina Miasto Lipno

6. Formy ochrony

7. Opracowanie karty (autor, data i podpis)

Mateusz Wrześniewski

21.11.2012

<p>GEZ</p>	<p>KARTA ADRESOWA GMINNEJ EWIDENCJI ZABYTKÓW</p>		<p>3. Miejscowość</p> <p>LIPNO</p>
<p>1. Nazwa</p> <p>DOM MIESZKALNY</p>		<p>2. Czas powstania</p> <p>III ćw. XIX WIEKU</p>	<p>4. Adres</p> <p>PLAC DEKERTA 23</p>
<p>8. Fotografia z opisem wskazującym orientację albo mapa z zaznaczonym stanowiskiem archeologicznym</p> 			<p>5. Przynależność administracyjna</p> <p>województwo kujawsko-pomorskie</p> <p>powiat lipnowski</p> <p>gmina Miasto Lipno</p>
<p>Widok od strony ulicy</p>			<p>6. Formy ochrony</p> <p>7. Opracowanie karty (autor, data i podpis)</p> <p>Mateusz Wrzeźniewski</p> <p>21.11.2012</p>

GEZ	KARTA ADRESOWA GMINNEJ EWIDENCJI ZABYTKÓW		3. Miejscowość
1. Nazwa DOM MIESZKALNY	2. Czas powstania OK. 1850 ROKU	LIPNO	
8. Fotografia z opisem wskazującym orientację albo mapa z zaznaczonym stanowiskiem archeologicznym			4. Adres PLAC DEKERTA 24
			5. Przynależność administracyjna województwo kujawsko-pomorskie powiat lipnowski gmina Miasto Lipno
			6. Formy ochrony
Widok od strony ulicy			7. Opracowanie karty (autor, data i podpis) Mateusz Wrzeźniewski 21.11.2012

GEZ	KARTA ADRESOWA GMINNEJ EWIDENCJI ZABYTKÓW		3. Miejscowość
1. Nazwa DOM MIESZKALNY		2. Czas powstania OK. 1850 ROKU	LIPNO
8. Fotografia z opisem wskazującym orientację albo mapa z zaznaczonym stanowiskiem archeologicznym			4. Adres PLAC DEKERTA 27
			5. Przynależność administracyjna województwo kujawsko-pomorskie powiat lipnowski gmina Miasto Lipno
Widok od strony ulicy			6. Formy ochrony 7. Opracowanie karty (autor, data i podpis) Mateusz Wrzeźniewski 21.11.2012

GEZ	KARTA ADRESOWA GMINNEJ EWIDENCJI ZABYTKÓW		3. Miejscowość LIPNO
1. Nazwa DOM MIESZKALNY		2. Czas powstania KONIEC XIX WIEKU	4. Adres PLAC DEKERTA 28
8. Fotografia z opisem wskazującym orientację albo mapa z zaznaczonym stanowiskiem archeologicznym 			5. Przynależność administracyjna województwo kujawsko-pomorskie powiat lipnowski gmina Miasto Lipno
Widok od strony ulicy			6. Formy ochrony 7. Opracowanie karty (autor, data i podpis) Mateusz Wrzeźniewski 21.11.2012

GEZ	KARTA ADRESOWA GMINNEJ EWIDENCJI ZABYTKÓW		3. Miejscowość LIPNO
1. Nazwa DOM MIESZKALNY		2. Czas powstania KONIEC XIX WIEKU	4. Adres PLAC DEKERTA 29
8. Fotografia z opisem wskazującym orientację albo mapa z zaznaczonym stanowiskiem archeologicznym 			5. Przynależność administracyjna województwo kujawsko-pomorskie powiat lipnowski gmina Miasto Lipno
Widok od strony ulicy			6. Formy ochrony 7. Opracowanie karty (autor, data i podpis) Mateusz Wrzeźniewski 21.11.2012

GEZ		KARTA ADRESOWA GMINNEJ EWIDENCJI ZABYTKÓW		3. Miejscowość
1. Nazwa		2. Czas powstania		LIPNO
DOM MIESZKALNY		OK. POŁ. XIX WIEKU		
8. Fotografia z opisem wskazującym orientację albo mapa z zaznaczonym stanowiskiem archeologicznym				4. Adres
				5. Przynależność administracyjna
				województwo kujawsko-pomorskie
				powiat lipnowski
				6. Formy ochrony
				7. Opracowanie karty (autor, data i podpis)
				Mateusz Wrześniewski
				21.11.2012

Widok od strony ulicy

GEZ	KARTA ADRESOWA GMINNEJ EWIDENCJI ZABYTKÓW		3. Miejscowość
1. Nazwa DOM MIESZKALNY		2. Czas powstania KONIEC XIX WIEKU	LIPNO
8. Fotografia z opisem wskazującym orientację albo mapa z zaznaczonym stanowiskiem archeologicznym			4. Adres UL. RAPACKIEGO 4
			5. Przynależność administracyjna województwo kujawsko-pomorskie powiat lipnowski gmina Miasto Lipno
Widok od strony ulicy			6. Formy ochrony
			7. Opracowanie karty (autor, data i podpis) Mateusz Wrzeźniewski 21.11.2012

GEZ		KARTA ADRESOWA GMINNEJ EWIDENCJI ZABYTKÓW		3. Miejscowość
1. Nazwa		2. Czas powstania		LIPNO
DOM MIESZKALNY		II POŁ. XIX WIEKU		
8. Fotografia z opisem wskazującym orientację albo mapa z zaznaczonym stanowiskiem archeologicznym				4. Adres
				UL. RAPACKIEGO 7
				5. Przynależność administracyjna
				województwo kujawsko-pomorskie powiat lipnowski gmina Miasto Lipno
6. Formy ochrony				7. Opracowanie karty (autor, data i podpis)
Widok od strony ulicy				Mateusz Wrzeźniewski
				21.11.2012

GEZ	KARTA ADRESOWA GMINNEJ EWIDENCJI ZABYTKÓW		3. Miejscowość
1. Nazwa DOM MIESZKALNY		2. Czas powstania 1898 ROK	LIPNO
8. Fotografia z opisem wskazującym orientację albo mapa z zaznaczonym stanowiskiem archeologicznym			4. Adres UL. RAPACKIEGO 12
			5. Przynależność administracyjna województwo kujawsko-pomorskie powiat lipnowski gmina Miasto Lipno 6. Formy ochrony 7. Opracowanie karty (autor, data i podpis) Mateusz Wrzeźniewski 21.11.2012

Widok od strony ulicy

GEZ		KARTA ADRESOWA GMINNEJ EWIDENCJI ZABYTKÓW		3. Miejscowość
1. Nazwa		2. Czas powstania		LIPNO
DOM MIESZKALNY		I POŁ. XIX WIEKU		
8. Fotografia z opisem wskazującym orientację albo mapa z zaznaczonym stanowiskiem archeologicznym				4. Adres
				5. Przynależność administracyjna
				województwo kujawsko-pomorskie
				powiat lipnowski
				6. Formy ochrony
				7. Opracowanie karty (autor, data i podpis)
				Mateusz Wrzeźniewski
				21.11.2012

Widok od strony ulicy

GEZ	KARTA ADRESOWA GMINNEJ EWIDENCJI ZABYTKÓW		3. Miejscowość LIPNO
1. Nazwa DOM MIESZKALNY		2. Czas powstania I POŁ. XIX WIEKU	4. Adres UL. RAPACKIEGO 16
8. Fotografia z opisem wskazującym orientację albo mapa z zaznaczonym stanowiskiem archeologicznym 			5. Przynależność administracyjna województwo kujawsko-pomorskie powiat lipnowski gmina Miasto Lipno
			6. Formy ochrony 7. Opracowanie karty (autor, data i podpis) Mateusz Wrześniewski 21.11.2012

Widok od strony ulicy

GEZ	KARTA ADRESOWA GMINNEJ EWIDENCJI ZABYTKÓW		3. Miejscowość
1. Nazwa DOM MIESZKALNY		2. Czas powstania II POŁ. XIX WIEKU	LIPNO
8. Fotografia z opisem wskazującym orientację albo mapa z zaznaczonym stanowiskiem archeologicznym			4. Adres UL. RAPACKIEGO 18
			5. Przynależność administracyjna województwo kujawsko-pomorskie powiat lipnowski gmina Miasto Lipno 6. Formy ochrony 7. Opracowanie karty (autor, data i podpis) Mateusz Wrzeźniewski 21.11.2012

Widok od strony ulicy

GEZ	KARTA ADRESOWA GMINNEJ EWIDENCJI ZABYTKÓW		3. Miejscowość LIPNO
1. Nazwa ALEJA KLONOWA	2. Czas powstania XIX / XX WIEK		4. Adres UL. SPORTOWA
8. Fotografia z opisem wskazującym orientację albo mapa z zaznaczonym stanowiskiem archeologicznym 			5. Przynależność administracyjna województwo kujawsko-pomorskie powiat lipnowski gmina Miasto Lipno
Widok ogólny			6. Formy ochrony 7. Opracowanie karty (autor, data i podpis) Mateusz Wrześniewski 21.11.2012

GEZ	KARTA ADRESOWA GMINNEJ EWIDENCJI ZABYTKÓW		3. Miejscowość
1. Nazwa	2. Czas powstania	<p style="text-align: center;">LIPNO</p>	
DOM MIESZKALNY	KONIEC XIX WIEKU		
8. Fotografia z opisem wskazującym orientację albo mapa z zaznaczonym stanowiskiem archeologicznym		4. Adres	
		<p style="text-align: center;">UL. STASZICA 1</p>	
		5. Przynależność administracyjna	
		województwo kujawsko-pomorskie powiat lipnowski gmina Miasto Lipno	
6. Formy ochrony		7. Opracowanie karty (autor, data i podpis)	
Widok od strony ulicy		Mateusz Wrzeźniewski 21.11.2012	

GEZ	KARTA ADRESOWA GMINNEJ EWIDENCJI ZABYTKÓW		3. Miejscowość
1. Nazwa DOM MIESZKALNY	2. Czas powstania OK. POŁ. XIX WIEKU		LIPNO
8. Fotografia z opisem wskazującym orientację albo mapa z zaznaczonym stanowiskiem archeologicznym			
			4. Adres UL. STASZICA 2
			5. Przynależność administracyjna województwo kujawsko-pomorskie powiat lipnowski gmina Miasto Lipno
			6. Formy ochrony 7. Opracowanie karty (autor, data i podpis) Mateusz Wrzeźniewski 21.11.2012

Widok od strony ulicy

GEZ	KARTA ADRESOWA GMINNEJ EWIDENCJI ZABYTKÓW		3. Miejscowość LIPNO
1. Nazwa DOM MIESZKALNY		2. Czas powstania POŁ. XIX WIEKU	4. Adres UL. STASZICA 3
8. Fotografia z opisem wskazującym orientację albo mapa z zaznaczonym stanowiskiem archeologicznym 			5. Przynależność administracyjna województwo kujawsko-pomorskie powiat lipnowski gmina Miasto Lipno
			6. Formy ochrony 7. Opracowanie karty (autor, data i podpis) Mateusz Wrzeźniewski 21.11.2012

Widok od strony ulicy

GEZ	KARTA ADRESOWA GMINNEJ EWIDENCJI ZABYTKÓW		3. Miejscowość LIPNO
1. Nazwa DOM MIESZKALNY	2. Czas powstania IV ćw. XIX WIEKU	4. Adres UL. STASZICA 5	
8. Fotografia z opisem wskazującym orientację albo mapa z zaznaczonym stanowiskiem archeologicznym 			5. Przynależność administracyjna województwo kujawsko-pomorskie powiat lipnowski gmina Miasto Lipno
			6. Formy ochrony
Widok od strony ulicy			7. Opracowanie karty (autor, data i podpis) Mateusz Wrzeźniewski 21.11.2012

GEZ	KARTA ADRESOWA GMINNEJ EWIDENCJI ZABYTKÓW		3. Miejscowość LIPNO
1. Nazwa DOM MIESZKALNY		2. Czas powstania OK. POŁ. XIX WIEKU	4. Adres UL. STASZICA 6 / 11 LISTOPADA 2
8. Fotografia z opisem wskazującym orientację albo mapa z zaznaczonym stanowiskiem archeologicznym 			5. Przynależność administracyjna województwo kujawsko-pomorskie powiat lipnowski gmina Miasto Lipno
			6. Formy ochrony
Widok od strony ulicy			7. Opracowanie karty (autor, data i podpis) Mateusz Wrzeźniewski 21.11.2012

GEZ	KARTA ADRESOWA GMINNEJ EWIDENCJI ZABYTKÓW		3. Miejscowość LIPNO
1. Nazwa ALEJA JESIONOWA		2. Czas powstania XIX / XX WIEK	4. Adres UL. SZKOLNA
8. Fotografia z opisem wskazującym orientację albo mapa z zaznaczonym stanowiskiem archeologicznym 			5. Przynależność administracyjna województwo kujawsko-pomorskie powiat lipnowski gmina Miasto Lipno
			6. Formy ochrony 7. Opracowanie karty (autor, data i podpis) Mateusz Wrześniewski 21.11.2012

Widok ogólny

GEZ	KARTA ADRESOWA GMINNEJ EWIDENCJI ZABYTKÓW		3. Miejscowość LIPNO
1. Nazwa DOM MIESZKALNY	2. Czas powstania 1921 ROK		4. Adres UL. WŁOCŁAWSKA 9
8. Fotografia z opisem wskazującym orientację albo mapa z zaznaczonym stanowiskiem archeologicznym 			5. Przynależność administracyjna województwo kujawsko-pomorskie powiat lipnowski gmina Miasto Lipno
			6. Formy ochrony
Widok od strony ulicy			7. Opracowanie karty (autor, data i podpis) Mateusz Wrzeźniewski 21.11.2012

GEZ	KARTA ADRESOWA GMINNEJ EWIDENCJI ZABYTKÓW		3. Miejscowość
1. Nazwa DOM MIESZKALNY		2. Czas powstania 1870 ROK	LIPNO
8. Fotografia z opisem wskazującym orientację albo mapa z zaznaczonym stanowiskiem archeologicznym			4. Adres UL. WYSZYŃSKIEGO 6
			5. Przynależność administracyjna województwo kujawsko-pomorskie powiat lipnowski gmina Miasto Lipno 6. Formy ochrony 7. Opracowanie karty (autor, data i podpis) Mateusz Wrzeźniewski 21.11.2012

Widok od strony ulicy

GEZ	KARTA ADRESOWA GMINNEJ EWIDENCJI ZABYTKÓW		3. Miejscowość LIPNO
1. Nazwa DOM MIESZKALNY		2. Czas powstania KONIEC XIX WIEKU	4. Adres UL. WYSZYŃSKIEGO 15
8. Fotografia z opisem wskazującym orientację albo mapa z zaznaczonym stanowiskiem archeologicznym 			5. Przynależność administracyjna województwo kujawsko-pomorskie powiat lipnowski gmina Miasto Lipno
			6. Formy ochrony
Widok od strony ulicy			7. Opracowanie karty (autor, data i podpis) Mateusz Wrzeźniewski 21.11.2012

GEZ	KARTA ADRESOWA GMINNEJ EWIDENCJI ZABYTKÓW		3. Miejscowość LIPNO
1. Nazwa DOM MIESZKALNY		2. Czas powstania KONIEC XIX WIEKU	4. Adres UL. WYSZYŃSKIEGO 47
8. Fotografia z opisem wskazującym orientację albo mapa z zaznaczonym stanowiskiem archeologicznym 			5. Przynależność administracyjna województwo kujawsko-pomorskie powiat lipnowski gmina Miasto Lipno
Widok od strony ulicy			6. Formy ochrony 7. Opracowanie karty (autor, data i podpis) Mateusz Wrzeźniewski 21.11.2012

GEZ	KARTA ADRESOWA GMINNEJ EWIDENCJI ZABYTKÓW		3. Miejscowość
1. Nazwa ZESPÓŁ CMENTARZA PARAFIALNEGO - BRAMA		2. Czas powstania III ćw. XIX WIEKU	LIPNO
8. Fotografia z opisem wskazującym orientację albo mapa z zaznaczonym stanowiskiem archeologicznym			4. Adres UL. CMENTARNA
			5. Przynależność administracyjna województwo kujawsko-pomorskie powiat lipnowski gmina Miasto Lipno
			6. Formy ochrony Wpis do rejestru zabytków województwa kujawsko-pomorskiego pod nr A/652 z dnia 10.12.1996r.
			7. Opracowanie karty (autor, data i podpis) Mateusz Wrzeźniewski 21.11.2012

Widok ogólny

GEZ	KARTA ADRESOWA GMINNEJ EWIDENCJI ZABYTKÓW		3. Miejscowość
1. Nazwa ZESPÓŁ CMENTARZA PARAFIALNEGO – CMENTARZ PARAFIALNY		2. Czas powstania XIX WIEK	LIPNO
8. Fotografia z opisem wskazującym orientację albo mapa z zaznaczonym stanowiskiem archeologicznym			4. Adres UL. CMENTARNA
			5. Przynależność administracyjna województwo kujawsko-pomorskie powiat lipnowski gmina Miasto Lipno
Widok ogólny			6. Formy ochrony Wpis do rejestru zabytków województwa kujawsko-pomorskiego pod nr A/652 z dnia 10.12.1996r.
			7. Opracowanie karty (autor, data i podpis) Mateusz Wrzeźniewski 21.11.2012

GEZ

KARTA ADRESOWA GMINNEJ EWIDENCJI ZABYTKÓW

3. Miejscowość

LIPNO

1. Nazwa

2. Czas powstania

ZESPÓŁ CMENTARZA PARAFIALNEGO -
OGRODZENIE

III ćw. XIX WIEKU

8. Fotografia z opisem wskazującym orientację albo mapa z zaznaczonym stanowiskiem archeologicznym



Widok ogólny

4. Adres

UL. CMENTARNA

5. Przynależność administracyjna

województwo kujawsko-pomorskie

powiat lipnowski

gmina Miasto Lipno


6. Formy ochrony

Wpis do rejestru zabytków województwa kujawsko-pomorskiego pod nr A/652 z dnia 10.12.1996r.

7. Opracowanie karty (autor, data i podpis)

Mateusz Wrześniewski

21.11.2012

GEZ	KARTA ADRESOWA GMINNEJ EWIDENCJI ZABYTKÓW		3. Miejscowość LIPNO
1. Nazwa ZESPÓŁ CMENTARZA PARAFIALNEGO – STARODRZEW		2. Czas powstania KONIEC XIX WIEKU	4. Adres UL. CMENTARNA
8. Fotografia z opisem wskazującym orientację albo mapa z zaznaczonym stanowiskiem archeologicznym 			5. Przynależność administracyjna województwo kujawsko-pomorskie powiat lipnowski gmina Miasto Lipno
			6. Formy ochrony Wpis do rejestru zabytków województwa kujawsko-pomorskiego pod nr A/652 z dnia 10.12.1996r.
Widok ogólny			7. Opracowanie karty (autor, data i podpis) Mateusz Wrzeźniewski 21.11.2012

GEZ

KARTA ADRESOWA GMINNEJ EWIDENCJI ZABYTKÓW

3. Miejscowość

LIPNO

1. Nazwa

ZESPÓŁ KOŚCIOŁA PARAFIALNEGO P.W.
WNIEBOWZIĘCIA NMP – BRAMA I
OGRODZENIE

2. Czas powstania

1880-1884 ROK

8. Fotografia z opisem wskazującym orientację albo mapa z zaznaczonym stanowiskiem archeologicznym



Widok ogólny

4. Adres

UL. PIŁSUDSKIEGO 1

5. Przynależność administracyjna

województwo kujawsko-pomorskie

powiat lipnowski

gmina Miasto Lipno

6. Formy ochrony

7. Opracowanie karty (autor, data i podpis)

Mateusz Wrześniewski

21.11.2012

GEZ	KARTA ADRESOWA GMINNEJ EWIDENCJI ZABYTKÓW		3. Miejscowość
1. Nazwa ZESPÓŁ KOŚCIOŁA PARAFIALNEGO P.W. WNIEBOWZIĘCIA NMP – OGRODZENIE		2. Czas powstania 1859 ROK	LIPNO
8. Fotografia z opisem wskazującym orientację albo mapa z zaznaczonym stanowiskiem archeologicznym			4. Adres UL. PIŁSUDSKIEGO 1
			5. Przynależność administracyjna województwo kujawsko-pomorskie powiat lipnowski gmina Miasto Lipno 6. Formy ochrony 7. Opracowanie karty (autor, data i podpis) Mateusz Wrześniewski 21.11.2012

Widok ogólny